

à 120 m à 75 m	Azimut 270	Chemin goudronné dit du Pré Raffin Premier carrefour (chemin blanc à droite) continuer tout droit Deuxième carrefour (chemin blanc à gauche) continuer tout droit (Lieudit Bas Fief du Breuil, rivière : le Ponthereau visite possible du lavoir, pique-nique autorisé)	9105 m 
à 160 m	Azimut 20	Chemin blanc puis herbeux Lieudit Pré Raffin ou Praffin Prendre à droite	9460 m 
à 70 m	Azimut 270	Route Cherbonnières à Aulnay RD 121 Traversée dangereuse Traverser la rivière Prendre à gauche	9960 m
à 960 m	Azimut 220	Chemin blanc dit de Nègrebois entre Les Cloux et Prairie de Nègrebois Prendre à gauche la passerelle	10 030 m
à 280 m	Azimut 160	Longer par la droite la haie en face de la passerelle Suivre ensuite le chemin herbeux Prendre à gauche	10 990 m 
à 780 m à 420 m à 120 m	Azimut 160 130 360	Chemin goudronné dit de la Fosse à Bonnet Entre Sur la Rivière et Les Echarbots puis L'Aiguille et Les Boisselages Premier carrefour (chemin à gauche) poursuivre tout droit Deuxième carrefour (Rue Saint-Pierre à droite) poursuivre tout droit Entrer dans le bourg (Chemin de l'Aiguille) Troisième carrefour (Rue Saint-Paul) prendre à droite	11 270 m 
à 60 m		Rue Saint-Paul Prendre à droite	12 590 m
à 30 m		Route d' Aulnay RD 121 Traversée dangereuse Longer le trottoir à droite Traverser la rue sur le passage-piétons	12 650 m
à 50 m		Attention carrefour dangereux Rejoindre la Place du souvenir : point d'arrivée	12 680 m
		Borne fontaine avec robinet (eau potable) en haut de la place Toilettes à côté de la mairie	12 730 m

INFORMATIONS PRATIQUES

Ce guide est à retirer à la Communauté de Communes,
à l'office du tourisme et dans toutes les mairies du Canton d'Aulnay.

Il est directement imprimable à partir du site
<http://www.cherbonnieres.fr>.

Afin de préserver l'Environnement !!!! N'oubliez pas :

De prendre de l'eau, de remporter vos déchets,
de respecter la nature, les sites et tous les lieux traversés.

**RESPECTER LA NATURE
C'EST SE RESPECTER SOI-MEME**



Balade au coeur de notre patrimoine

*À pied
ou à vélo*

Commune
De Cherbonnières



Circuit
Des Charbonnières



Cherbonnières se situe au Sud d'Aulnay.
Habitants : Les Cherbonnois et Cherbonnoises
Superficie: 1658 ha
Population : 358 hab (*recensement 2006*)
Cours d'eau: la Galanche, le Ponthereau

L'origine du nom vient des *Charbonnières*,
lieux où l'on faisait du *charbon de bois*.

Cherbonnières– circuit des Charbonnières


Distance entre deux changements de direction	Azimut donné par la boussole	Départ arrêt bus place du Souvenir Visite possible de l'église de la stèle commémorative Borne fontaine avec robinet (eau potable) Toilettes à côté de la mairie	Distance depuis le début du parcours	Numéros et photos repères
à 200 m	104 190	Prendre la rue du Centre (place à droite) Passer devant la mairie Tourner à droite	200 m	
à 150 m	Azimut 290	Toujours rue du Centre Tourner à droite	200 m	
à 200 m	Azimut 210	Rue du Grand Puits Passer à droite du Grand Puits Sur la droite vue sur pigeonnier (impasse de la Poste) Au bout de la rue (troisième carrefour) tourner à gauche	350 m	
à 150 m	Azimut 230	Route de Matha (RD 121) Traversée dangereuse Obliquer à droite devant le Monuments aux Morts	550 m	1 ↓
à 200 m	Azimut 290	Route de Saint-Jean (RD 221) Sortir du bourg Prendre le premier chemin à droite	700 m	
à 600 m	Azimut 200	Chemin blanc entre les lieudits : Terre Ferrière (sur la droite) et la Lichère (sur la gauche) Prendre chemin à gauche		
à 400 m	Azimut 300	Chemin herbeux en direction de vignes Passer en bout de vigne : lieudit La Lichère Continuer en droite ligne traverser la jachère Prendre à droite	1500 m	2 ↓
à 650 m	Azimut 20	Chemin goudronné du Pié des Groies entre La Lichère et Sanguinières Prendre à droite (à gauche liaison avec le chemin de Saint Martin de Juillers)	1900 m	5 ↓
à 350 m	Azimut 30	chemin goudronné de Sanguinières à Terre Ferrière Premier carrefour suivre tout droit (à gauche liaison avec le parcours de Saint Pierre de Juillers Chemin dit du Pérot)	2550 m	
à 320 m	Azimut 30	Deuxième carrefour suivre tout droit (à gauche liaison avec parcours de Paillé Chemin dit du Champ Trouflé) (à droite retour possible vers Cherbonnières 1600 m Chemin de la Coudrasse)		
à 400 m	Azimut 310	Prendre à gauche		
à 100 m	Azimut 20	Route Cherbonnières Paillé RD 220 Traversée dangereuse Prendre à droite	3620 m	3 ↓

Légende:

Numéros-repères:



Itinéraire: **VERT FLUO**



à 550 m	Azimut 290	Chemin goudronné entre les lieudits Les Echarbots et la Coudrasse Prendre à gauche (à droite retour possible vers Cherbonnières 1800 m)	3720 m	4 ↓
à 100 m	Azimut 20	Chemin goudronné Prendre à droite	4270 m	
à 450 m	Azimut 100	Chemin goudronné descendant dit du Puits Neuf Traverser la rivière La Saudrenne Prendre à droite	4370 m	
à 420 m	Azimut 60	Chemin goudronné suivant un fossé entre la Grande Pièce et Fraignée Prendre à gauche	4820 m	
à 670 m à 300 m	Azimut 80 80	Chemin goudronné entre L'hommeray et Fraignée Premier carrefour continuer tout droit Lieudit Le Petit Fief Second carrefour traverser la route	5240 m	
à 80 m	Azimut 60	Route Cherbonnières Aulnay RD 121 Traversée dangereuse Chemin goudronné A la patte d'oie obliquer à gauche	6210 m	
à 150 m	Azimut 230	chemin creux goudronné entre les lieudits Le Pâtis et La Combe Entrer dans le bourg du Breuil (chemin de la Fraignée) Prendre à gauche	6290 m	
à 200 m	Azimut 10		6770 m	
à 30 m à 70 m à 75 m à 50 m	Azimut 90 60 360	Route de Cherbonnières CD 265 Prendre à droite Rue de la Boîte aux lettres Prendre à gauche Rue de la liberté Poursuivre par le chemin des Rendez-Vous Continuer tout droit (à gauche Visite possible de la Poterie du Breuil)		
à 200 m	Azimut 40	Rue de la Borne Fontaine Devant la ferme prendre à droite	6995 m	
à 60 m	Azimut 90	Route de Cherbonnières CD 265 Sortir du bourg Prendre à droite	7195 m	5 ↓
à 450 m	Azimut 130	Route de Villemorin Route dangereuse RD 265 de Paillé à Tirevieille Prendre à droite	7255 m	
à 220 m	Azimut 250	Route goudronnée dit Des Vignes à L'Ouche Sabourin Prendre à droite au prochain carrefour (5 routes) (Liaison chemin de randonnée de Loire : chemin blanc)	7705 m	
à 300 m à 300 m	Azimut 250 180	Chemin creux goudronné dit Chemin du Breuil Premier carrefour suivre tout droit (Rue de la Combe à Godet) Deuxième carrefour prendre à gauche	7925 m	
à 250 m	Azimut 210	Chemin goudronné descendant entre La Combe à Godet et Fief du Breuil Obliquer sur la droite (borne à incendie)	8525 m	
à 330 m	Azimut 160	Chemin goudronné dit du Pré Raffin au Breuil Prendre à gauche	8775 m	

Information de nos amis chasseurs

Renseignements auprès de la Mairie: 05.46.26.31.05